

Unione Europea



Regione Calabria







Servizio Agropedologia

**Carta del Rischio Potenziale di Contaminazione
delle acque da Nitrati di Origine Agricola
scala 1:250.000**

Anno 2021

Allegato A

	<i>Uso del Suolo</i>	<i>Superficie ha</i>	<i>Incidenza % sul territorio Regionale</i>
	Superfici agricole vulnerabili	222.000	14,7
	Superfici agricole non vulnerabili	314.400	20,8
	Territori boscati e ambienti semi-naturali	930.300	61,7
	Superfici artificiali	41.300	2,8